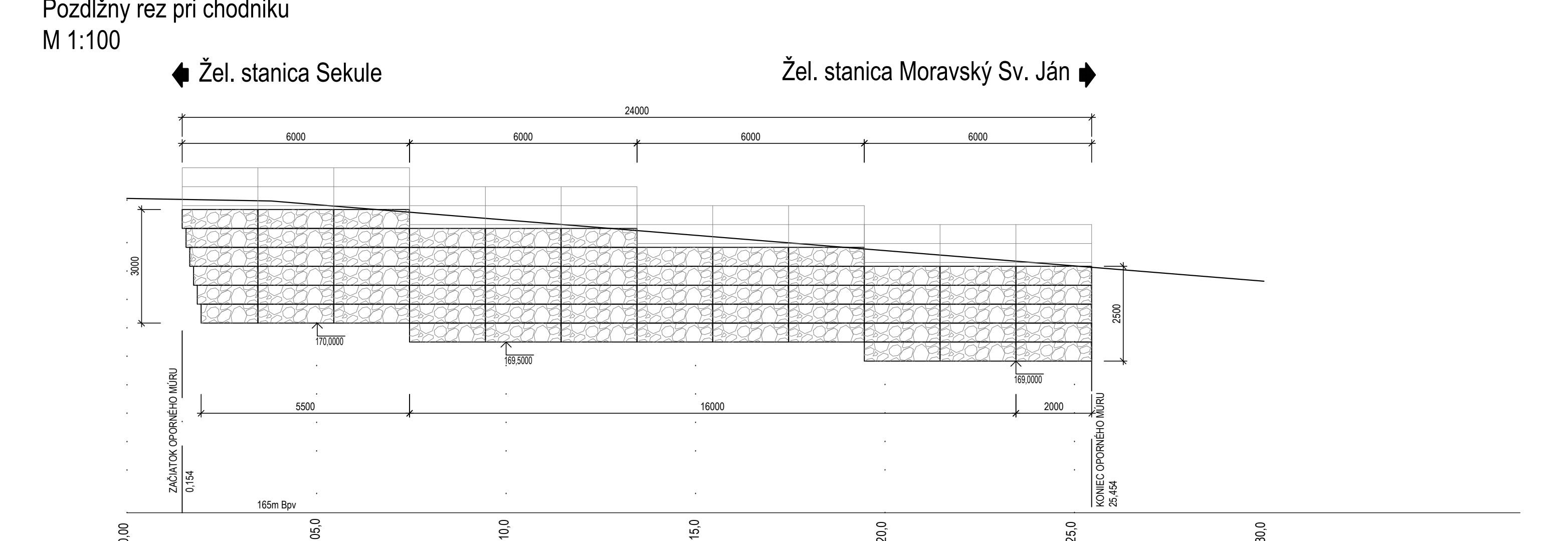
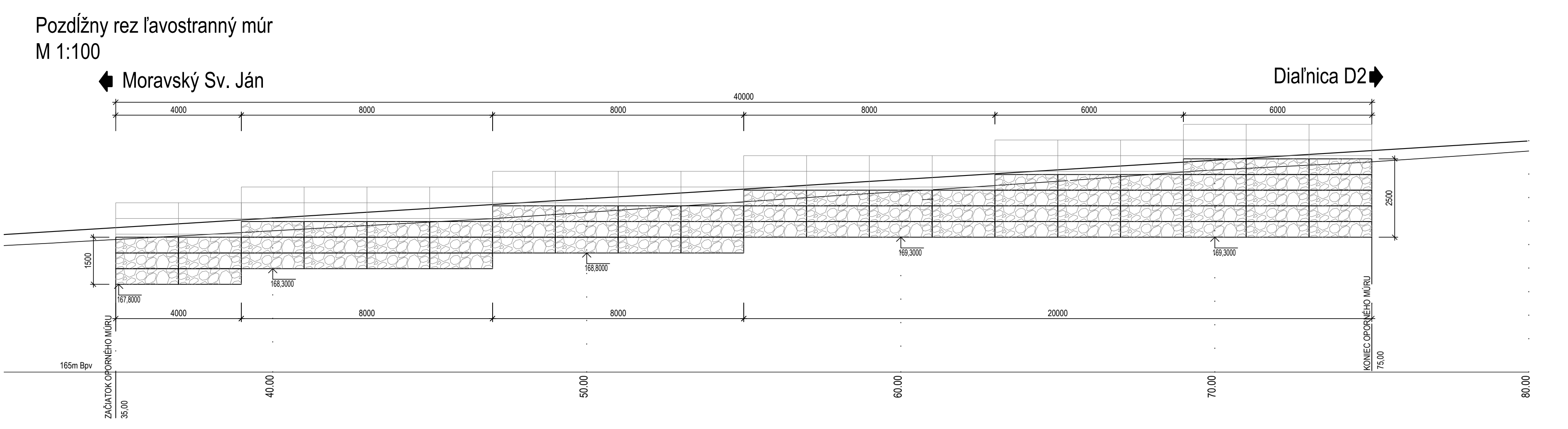


M 1:100

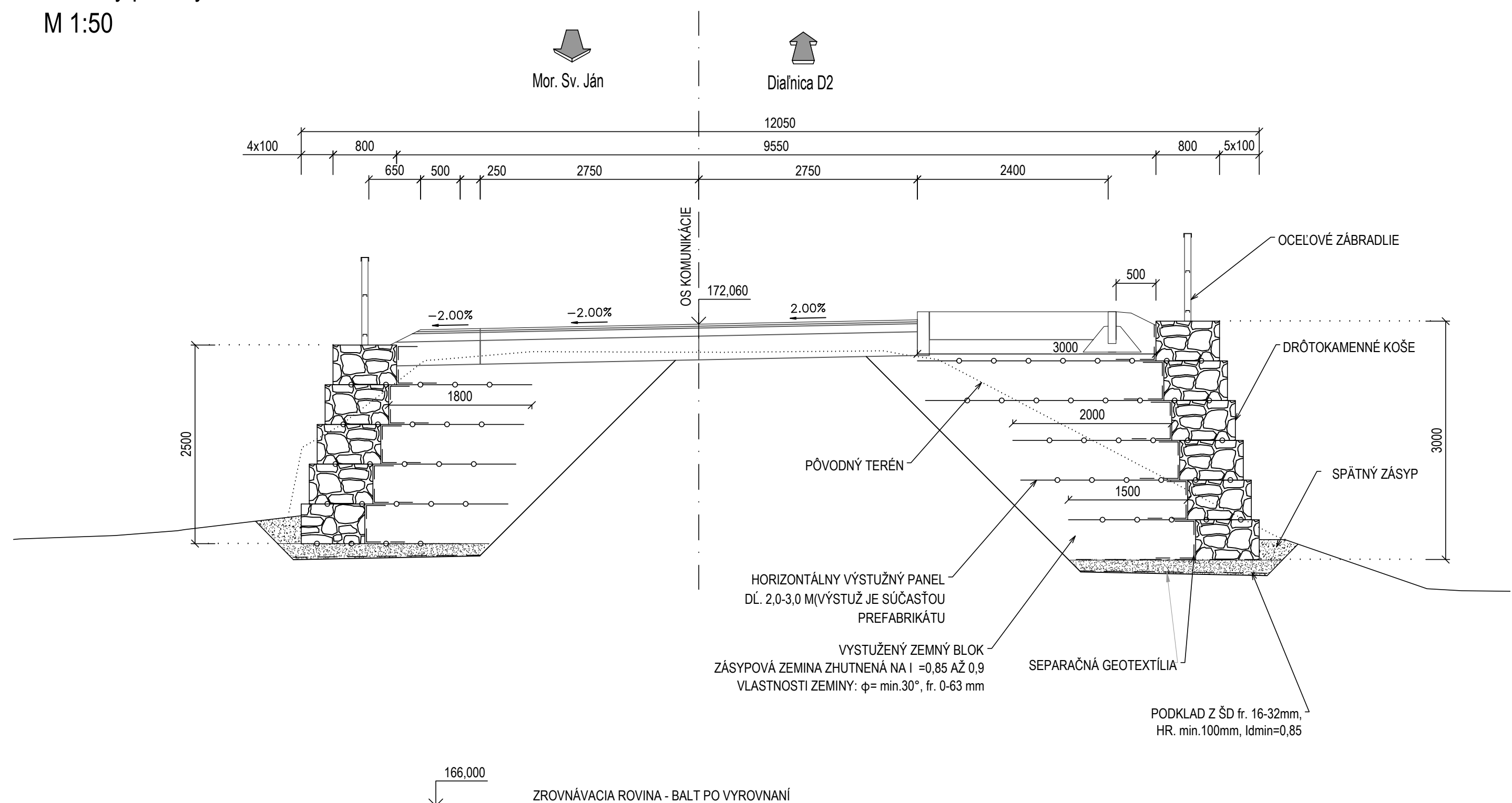


M 1:100

A blank coordinate plane with x and y axes. The x-axis is horizontal and the y-axis is vertical, intersecting at the origin. There are tick marks on both axes, but no numerical labels are present.



M 1:50



ednosť za túto publikáciu nesie autor. Európska

Výhradnú zodpovednosť za túto publikáciu nesie autor. Európska únia nenesie žiadnu zodpovednosť za akékoľvek použitie informácií, ktoré sa v nej nachádzajú.

Výškový systém: Baltský po vyrovnání
Číslicový systém: ITOK

Stavba ŽSR, Modernizácia železničnej trate Devínska Nová Ves - štátna hranica SR/ČR, úsek Malacky (mimo) - Kúty		 Trnavská cesta 27, 831 04 Bratislava	
Hlavný inžinier projektu Ing. Peter Poláček	Zodpovedný projektant PS/SO Mgr. Silvia Hudečková	Navrhov. vypracoval Mgr. Silvia Hudečková	Kontroloval Ing. Juraj Schubert
Počet listov 8x4A	Mierka 1:100, 1:50	Stupeň PD DSZ/DÚR	Dátum 04.2021
Objekt / súbor UČS 08 Traťový úsek Ciglát (mimo) - Kúty SO 08-33-16 Ciglát (mimo) - Kúty, oporné múry pri preložke MOK v Moravskom Sv. Jáne v nžkm 42,346		Číslo zákazky zhotoviteľa 1914 Arch. číslo 1914/03/2021 Časť dokumentácie D.4	
Názov prílohy Prehľadný výkres		Číslo prílohy 5.15	